

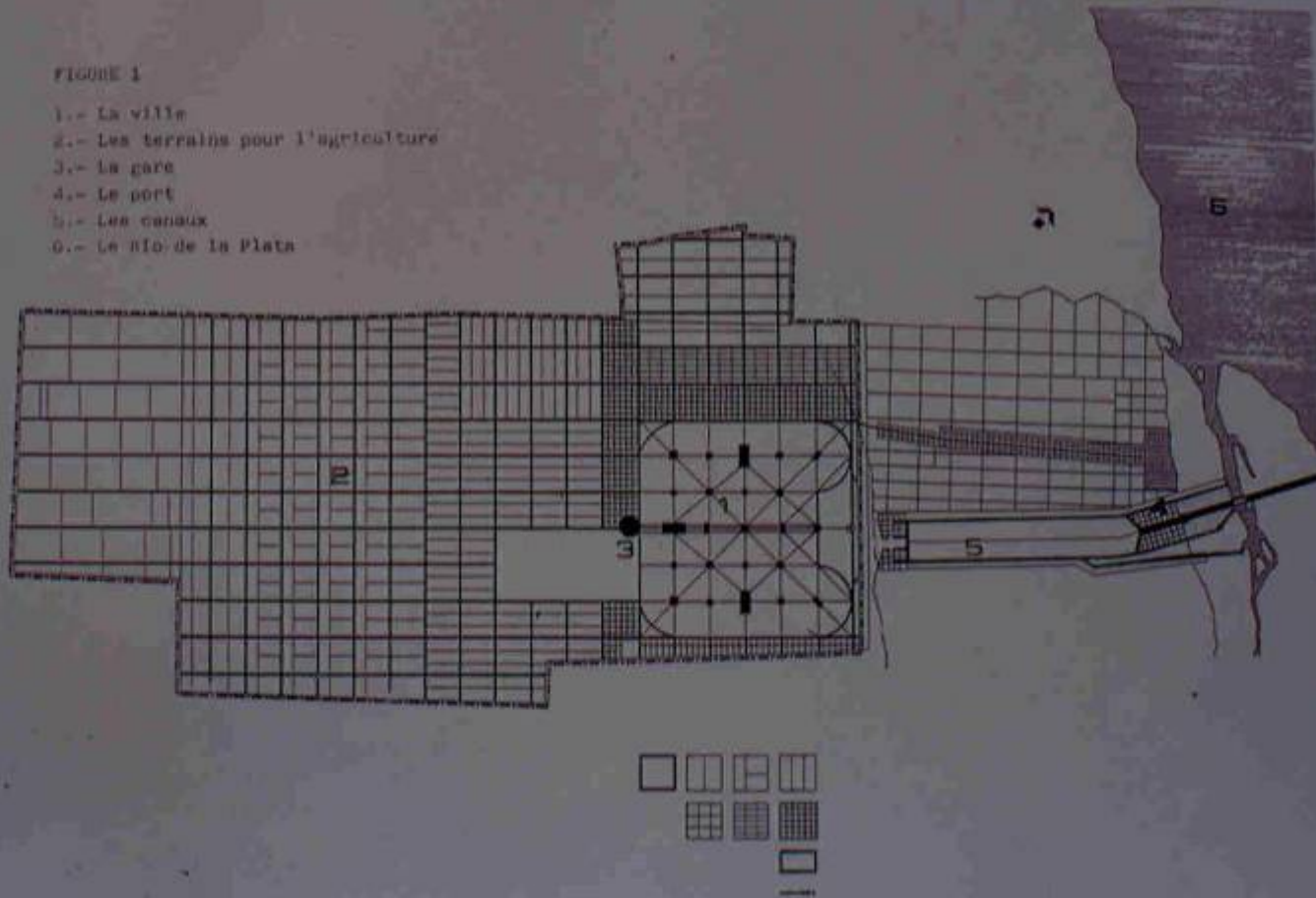
La Plata



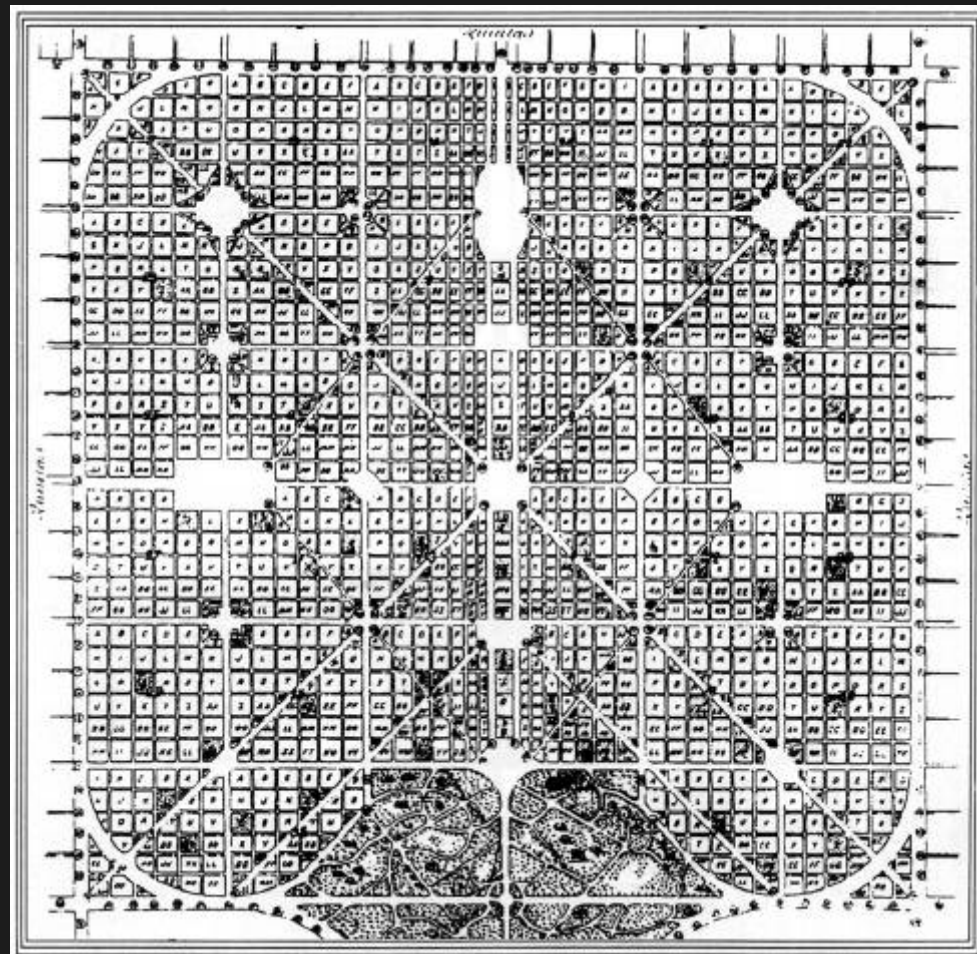
Proyecto regional

FIGURE 1

- 1.- La ville
- 2.- Les terrains pour l'agriculture
- 3.- la gare
- 4.- Le port
- 5.- Les canaux
- 6.- Le rio de la Plata



La Plata









Edificios institucionales

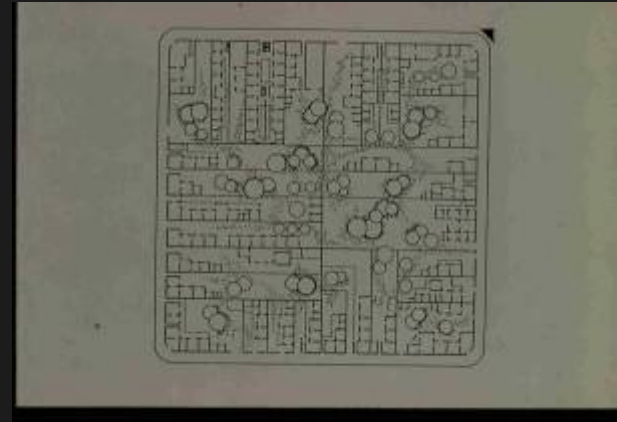








Tejido urbano





Renovación urbana







Inventario del patrimonio

MUNICIPALIDAD DE LA PLATA		FOLIO N°	
SECRETARÍA DE PRESERVACIÓN DEL PATRIMONIO		43	
UBICACIÓN DEL BIEN		FECHA DE VISITA	
1. IDENTIFICACIÓN DEL BIEN		2. DESCRIPCIÓN DEL BIEN	
1.1. IDENTIFICACIÓN DEL BIEN		2.1. DESCRIPCIÓN DEL BIEN	
1.2. UBICACIÓN DEL BIEN		2.2. DESCRIPCIÓN DEL BIEN	
1.3. ESTADO DEL BIEN		2.3. DESCRIPCIÓN DEL BIEN	
1.4. OTROS DATOS		2.4. DESCRIPCIÓN DEL BIEN	
1.5. OBSERVACIONES		2.5. DESCRIPCIÓN DEL BIEN	
1.6. FOTOGRAFÍAS		2.6. DESCRIPCIÓN DEL BIEN	
1.7. PLANOS DE UBICACIÓN		2.7. DESCRIPCIÓN DEL BIEN	
1.8. PLANOS DE UBICACIÓN		2.8. DESCRIPCIÓN DEL BIEN	
1.9. PLANOS DE UBICACIÓN		2.9. DESCRIPCIÓN DEL BIEN	
1.10. PLANOS DE UBICACIÓN		2.10. DESCRIPCIÓN DEL BIEN	
1.11. PLANOS DE UBICACIÓN		2.11. DESCRIPCIÓN DEL BIEN	
1.12. PLANOS DE UBICACIÓN		2.12. DESCRIPCIÓN DEL BIEN	
1.13. PLANOS DE UBICACIÓN		2.13. DESCRIPCIÓN DEL BIEN	
1.14. PLANOS DE UBICACIÓN		2.14. DESCRIPCIÓN DEL BIEN	
1.15. PLANOS DE UBICACIÓN		2.15. DESCRIPCIÓN DEL BIEN	
1.16. PLANOS DE UBICACIÓN		2.16. DESCRIPCIÓN DEL BIEN	
1.17. PLANOS DE UBICACIÓN		2.17. DESCRIPCIÓN DEL BIEN	
1.18. PLANOS DE UBICACIÓN		2.18. DESCRIPCIÓN DEL BIEN	
1.19. PLANOS DE UBICACIÓN		2.19. DESCRIPCIÓN DEL BIEN	
1.20. PLANOS DE UBICACIÓN		2.20. DESCRIPCIÓN DEL BIEN	



Rescate del patrimonio



Rescate del patrimonio





